

## NUTS 2013

czerwiec 2015 r.

Kujawsko-Pomorski  
Ośrodek Badań  
Regionalnych  
tel. 52 36 69 303

ul. Konarskiego 1-3, 85-066 Bydgoszcz  
tel. 52 36 69 390, fax 52 36 69 356  
e-mail: KancelariaUSB DG@stat.gov.pl

Z dniem 1 stycznia 2015 r. zgodnie z Rozporządzeniem Komisji (UE) nr 1319/2013 z dnia 9 grudnia 2013 r. zmianie uległ terytorialny podział statystyczny NUTS w Polsce na poziomie NUTS 3 (podregiony) przy zachowaniu poziomów NUTS 1 i NUTS 2.

**Podział województwa kujawsko-pomorskiego według podregionów i powiatów obowiązujący od 1 I 2015 r.**



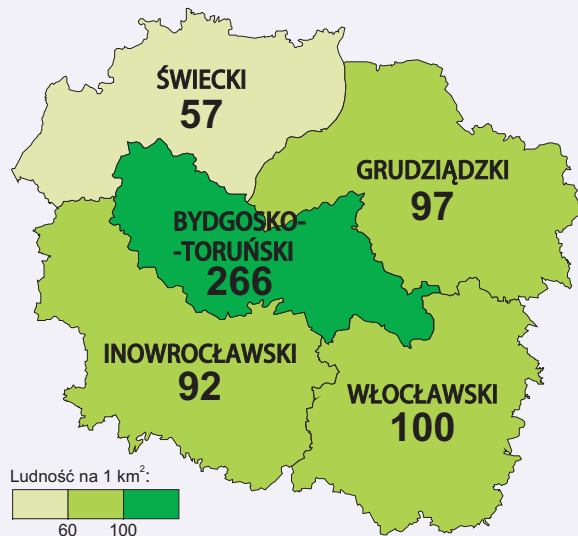
**Podział województwa kujawsko-pomorskiego według podregionów i powiatów obowiązujący od 1 I 2008 r. do 31 XII 2014 r.**



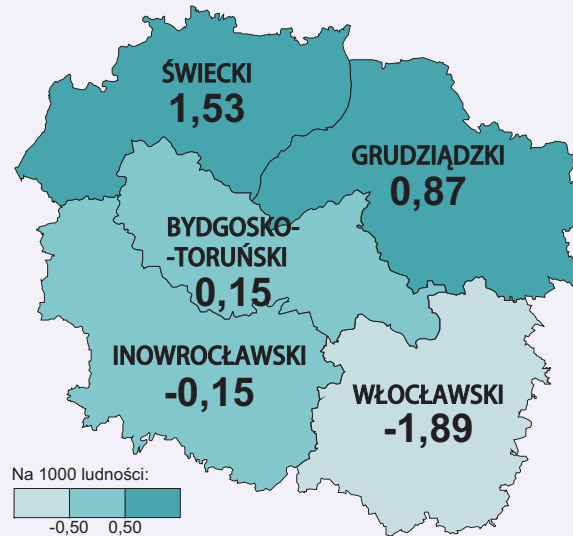
Zwiększyła się liczba podregionów w Polsce z 66 do 72. Zmiany objęły 6 województw, w tym województwo kujawsko-pomorskie, w którym zmianie uległa liczba i granice podregionów. Obecnie funkcjonuje 5 podregionów: bydgosko-toruński, grudziądzki, inowrocławski, świecki, włocławski.

## GĘŚĆOŚĆ ZALUDNIENIA W 2014 R.

Stan w dniu 31 grudnia




## PRZYROST NATURALNY W 2014 R.



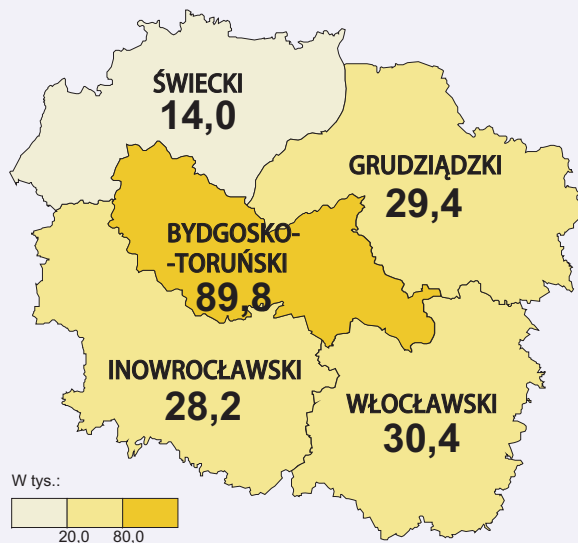
## STOPA BEZROBOCIA REJESTROWANEGO W 2015 R.

Stan w dniu 31 marca

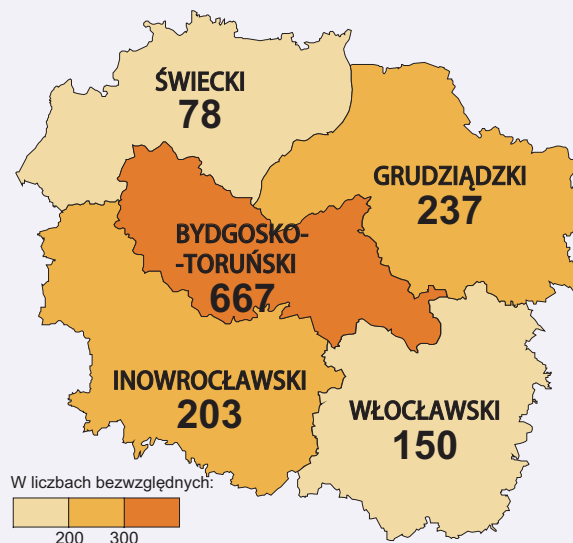


## PODMIOTY GOSPODARKI NARODOWEJ W REJESTRZE REGON W 2015 R.

Stan w dniu 31 marca



## MIESZKANIA ODDANE DO UŻYTKOWANIA W I KWARTALE 2015 R.



## WYPADKI DROGOWE W I KWARTALE 2015 R.

