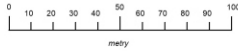


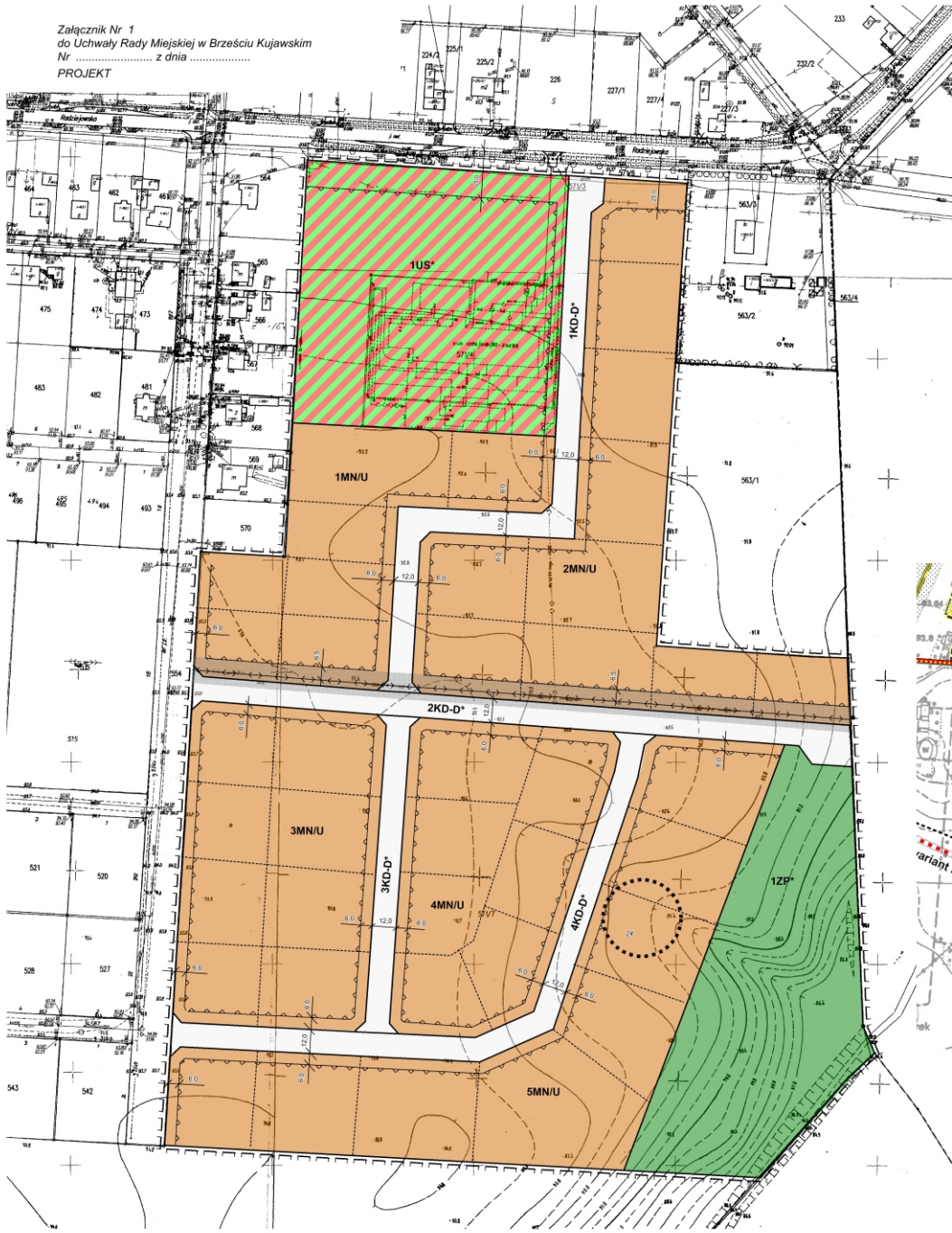
# Miejscowy plan zagospodarowania przestrzennego Gminy Brześć Kujawski w zakresie obszaru położonego w mieście Brześć Kujawski

skala 1: 1000



Załącznik Nr 1  
do Uchwały Rady Miejskiej w Brześciu Kujawskim  
Nr ..... z dnia .....

PROJEKT



## OZNACZENIA GRAFICZNE USTALEN PLANU

- granica obszaru objętego planem
- linia rozgraniczająca tereny o różnym przeznaczeniu lub różnych zasadach zagospodarowania
- linia zabudowy - maksymalna nieprzekraczalna
- linie wymiarowe (wymiaru podane w metrach)

## Ochrona dziedzictwa kulturowego i zabytków

- zabytek archeologiczny (numer w obszarze AZP)

## Przeznaczenie terenów

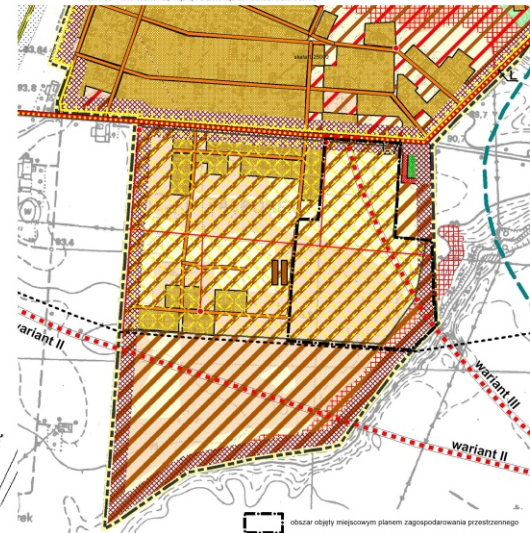
- MN/U** teren zabudowy mieszkaniowo - usługowej
- US\*** teren usług sportu
- ZP\*** teren zieleni urządzonej
- KD-D\*** teren drogi publicznej klasy - D - dojazdowej
- 1, 2, ...** numer porządkowy terenu
- ...** teren przeznaczony do realizacji celów publicznych (oznaczenie dodatkowe przy symbolu literowym terenu)

## Oznaczenia informacyjne

- linia elektroenergetyczna napowietrzna SN za strefą oddziaływania
- orientacyjne linie podziału

## Wyrys ze Studium uwarunkowań i kierunków zagospodarowania przestrzennego miasta i gminy Brześć Kujawski

(zob. uchwała Nr XXV/148/2004 Rady Miejskiej w Brześciu Kujawskim z dnia 24 sierpnia 2004r.)



## Legenda

- Strefy polityki przestrzennej**
  - strefa II - mieszkaniowa
- Obszary działań planistycznych**
  - obszary objęte obowiązującymi miejscowymi planami zagospodarowania przestrzennego
  - obszary na które zostało opracowane i zamierza opracować miejscowy plan zagospodarowania przestrzennego
- Obszary ograniczonych działań planistycznych i inwestycyjnych**
  - zlikwidowany - Łokietka
  - korytarz ekologiczny
  - tereny o dużych spadkach (powyżej 12%) narazone na erozję wodną
- Przeznaczenie terenu**
  - zabudowa mieszkaniowa jednorodzinna z usługami nieupływającymi dla środowiska
  - zabudowa usługowa
- Tereny komunikacji i urządzeń komunikacyjnych\***
  - projektowana obwodnica
  - ulica w ciągu drogi krajowej
  - ulica - droga gminna
- Tereny infrastruktury technicznej\***
  - linie elektroenergetyczne SN
  - stacje transformatorowe
  - tereny aglomeracji kanalizacyjnej
- Oznaczenia ogólne**
  - stacje transformatorowe
  - \* - inwestycje celu publicznego

Organ sporządzający: **Burmistrz Brześcia Kujawskiego**