

BURMISTRZ BRZEŚCIA KUJAWSKIEGO

**MIEJSCOWY PLAN
ZAGOSPODAROWANIA PRZESTRZENNEGO
GMINY BRZEŚĆ KUJAWSKI**

**w zakresie obszaru
położonego przy ul. H. Sawickiej w Brześciu Kujawskim**

Uchwała Nr VIII / 54 / 15
Rady Miejskiej w Brześciu Kujawskim
z dnia 8 XII - 2015 r.
Dziennik Urzędowy Województwa Kuj – Pom
Nr poz.
z dnia-.....-2015 r.

Brześć Kujawski, grudzień 2015 rok

UCHWAŁA Nr VIII/54/2015
RADY MIEJSKIEJ W BRZEŚCIU KUJAWSKIM
z dnia 19 grudnia 2015 roku

w sprawie miejscowego planu zagospodarowania przestrzennego gminy Brześć Kujawski w zakresie obszaru położonego przy ul. H. Sawickiej w Brześciu Kujawskim

Na podstawie art. 20 ust. 1 ustawy z dnia 27 marca 2003 r. o planowaniu i zagospodarowaniu przestrzennym (t.j. Dz. U. z 2015 r. poz. 199 z późn. zm.) oraz art. 18, ust. 2, pkt 5 ustawy z dnia 8 marca 1990 r. o samorządzie gminnym (t.j. Dz. U. z 2013 r. poz. 594 z późn. zm.) oraz Uchwały Nr XXXII/241/14 Rady Miejskiej w Brześciu Kujawskim z dnia 27 lutego 2014 r. w sprawie przystąpienia do sporządzenia miejscowego planu zagospodarowania przestrzennego gminy Brześć Kujawski w zakresie obszaru położonego przy ul. H. Sawickiej w Brześciu Kujawskim.

Rada Miejska
uchwała co następuje

Rozdział 1
Przepisy ogólne

§ 1. Po stwierdzeniu, że plan nie narusza ustaleń Studium uwarunkowań i kierunków zagospodarowania przestrzennego miasta i gminy Brześć Kujawski, uchwała się miejscowy plan zagospodarowania przestrzennego gminy Brześć Kujawski w zakresie obszaru położonego przy ul. H. Sawickiej w Brześciu Kujawskim, zwany dalej planem.

§ 2. Plan miejscowy, o którym mowa w § 1, jest w części zmianą miejscowego planu zagospodarowania przestrzennego dla obszarów położonych w obrębie ewidencyjnym Miasto Brześć Kujawski Nr 2 H. Sawickiej przyjętego Uchwałą Nr VIII/56/03 Rady Miejskiej Brześcia Kujawskiego z dnia 28 sierpnia 2003 r. (Dz. Urz. Woj. Kujawsko-Pomorskiego Nr 137, poz. 1896).

§ 2.1 Przedmiotem ustaleń planu w części tekstowej i graficznej, jest zakres obowiązkowy – wynikający z art. 15 ust. 2 ustawy o planowaniu i zagospodarowaniu przestrzennym.

- 1) przeznaczenie terenów oraz wyznaczenie linii rozgraniczających tereny o różnym przeznaczeniu lub różnych zasadach zagospodarowania,
 - 2) zasady ochrony i kształtowania ładu przestrzennego,
 - 3) zasady ochrony środowiska, przyrody i krajobrazu kulturowego,
 - 4) zasady ochrony dziedzictwa kulturowego i zabytków oraz dóbr kultury współczesnej,
 - 5) wymagania wynikające z potrzeb kształtowania przestrzeni publicznych;
 - 6) zasady kształtowania zabudowy oraz wskaźniki zagospodarowania terenu, maksymalna i minimalna intensywność zabudowy jako wskaźnik powierzchni całkowitej zabudowy w odniesieniu do powierzchni działki budowlanej, minimalny udział procentowy powierzchni biologicznie czynnej w odniesieniu do powierzchni działki budowlanej, maksymalna wysokość zabudowy, minimalna liczba miejsc do parkowania w tym miejsca przeznaczone na parkowanie pojazdów zaopatrzonych w kartę parkingową i sposób ich realizacji oraz linie zabudowy i gabaryty obiektów;
 - 7) granice i sposoby zagospodarowania terenów lub obiektów podlegających ochronie, ustalonych na podstawie odrębnych przepisów, w tym terenów górniczych, a także obszary szczególnego zagrożenia powodzią oraz obszary osuwania się mas ziemnych;
 - 8) szczegółowe zasady i warunki scalania i podziału nieruchomości objętych planem miejscowym;
 - 9) szczególne warunki zagospodarowania terenów oraz ograniczenia w ich użytkowaniu, w tym zakaz zabudowy;
 - 10) zasady modernizacji, rozbudowy i budowy systemów komunikacji i infrastruktury technicznej;
 - 11) sposób i termin tymczasowego zagospodarowania, urządzenia i użytkowania terenów;
 - 12) stawki procentowe, na podstawie których ustala się opłatę, o której mowa w art. 36 ust. 4.
2. Zakres ustaleń planu obejmuje tekst planu i rysunek planu.

§ 3. Ustalenia planu składają się z tekstu planu stanowiącego treść niniejszej Uchwały oraz następujących załączników, stanowiących jej integralną część:

- 1) załącznik Nr 1 - rysunek miejscowego planu zwany dalej rysunkiem planu, przedstawiający graficzne ustalenia planu, w tym granice obszaru objętego planem, sporządzony na kopii mapy zasadniczej w skali 1:1000,
- 2) załącznik Nr 2 - wyrys ze Studium uwarunkowań i kierunków zagospodarowania przestrzennego miasta i gminy Brześć Kujawski,
- 3) załącznik Nr 3 - rozstrzygnięcie o sposobie rozpatrzenia uwag do projektu planu,
- 4) załącznik Nr 4 - rozstrzygnięcie o sposobie realizacji, zapisanych w planie, inwestycji z zakresu infrastruktury technicznej, które należą do zadań własnych gminy oraz zasadach ich finansowania.

§ 4.1. Ilekroć w dalszych przepisach niniejszej uchwały jest mowa o:

- 1) działce budowlanej – należy przez to rozumieć działkę budowlaną w rozumieniu przepisów ustawy z dnia 27 marca 2003 r. o planowaniu i zagospodarowaniu przestrzennym (t. j. Dz. U. z 2015 r., poz. 199 z późn. zm.);
 - 2) linii rozgraniczającej – należy przez to rozumieć linię wyznaczającą podziały obszaru objętego planem na tereny,
 - 3) nieprzekraczalnej linii zabudowy – należy przez to rozumieć teoretyczną granicę wyznaczoną na określonym terenie i przedstawioną na rysunku planu, dotyczącą sytuowania lica i narożników ścian zewnętrznych budynku na całej jego wysokości, poza którą w kierunku dróg lub terenów sąsiednich zabrania się lokalizowania obiektów,
 - 4) obowiązującej linii zabudowy – należy przez to rozumieć granicę wyznaczoną na określonym terenie i przedstawioną na rysunku planu, dokładnie określającą sytuowanie lica i narożników ścian zewnętrznych budynku na całej jego wysokości,
 - 5) obszarze planu lub granicach planu – należy przez to rozumieć obszar objęty niniejszym planem w granicach przedstawionych na rysunku planu,
 - 6) planie – należy przez to rozumieć ustalenia planu, o którym mowa w § 1 i 2,
 - 7) przepisach odrębnych lub szczególnych – należy przez to rozumieć przepisy ustaw wraz z aktami wykonawczymi, a także akty prawa miejscowego których przepisy mogą kształtować ustalenia planu miejscowego,
 - 8) przeznaczeniu podstawowym - należy przez to rozumieć przeznaczenie, które powinno przeważać na danym terenie wyznaczonym liniami rozgraniczającymi. Jeżeli dla terenu ustalono więcej niż jedno przeznaczenie podstawowe, każde z nich należy traktować jako równorzędne, możliwe do wystąpienia w dowolnym udziale procentowym w stosunku do pozostałych w tym terenie,
 - 9) przeznaczeniu uzupełniającym - należy przez to rozumieć przeznaczenie inne niż podstawowe, które uzupełnia lub wzbogaca przeznaczenie podstawowe na danym terenie wyznaczonym liniami rozgraniczającymi i nie koliduje z nim oraz może być realizowane jako pierwsze w stosunku do tego przeznaczenia, z tym zastrzeżeniem, że nie może stanowić więcej, niż 30% ustalonej planem maksymalnej intensywności zabudowy,
 - 10) terenie – należy przez to rozumieć wydzieloną część obszaru planu o określonym przeznaczeniu i zasadach zagospodarowania, wyznaczoną na rysunku planu liniami rozgraniczającymi, oznaczony numerem porządkowym oraz symbolem literowym określającym jego przeznaczenie podstawowe,
 - 11) uchwale – należy przez to rozumieć niniejszą uchwałę Rady Miejskiej w Brześciu Kujawskim,
 - 12) usługach nieuciążliwych – należy przez to rozumieć usługi nie zaliczone do przedsięwzięć mogących zawsze znacząco i potencjalnie znacząco oddziaływać na środowisko, zgodnie z przepisami odrębnymi,
 - 13) wymaganiach w zakresie ochrony przeciwpożarowej – należy przez to rozumieć wymagania w zakresie przeciwpożarowego zaopatrzenia w wodę oraz dróg pożarowych określone w przepisach szczególnych.
2. Pojęcia i określenia użyte w ustaleniach planu, a niezdefiniowane powyżej, należy rozumieć zgodnie z obowiązującymi przepisami prawa.

§ 5.1 Oznaczenia graficzne przedstawione na rysunku planu stanowiące ustalenia planu:

- 1) Granica obszaru objętego planem.
 - 2) Linia rozgraniczająca tereny o różnym przeznaczeniu lub różnych zasadach zagospodarowania.
 - 3) Linia zabudowy – maksymalna nieprzekraczalna.
 - 4) Linia zabudowy – obowiązująca.
 - 5) Linie wymiarowe (wymiary podane w metrach).
 - 6) Ochrona dziedzictwa kulturowego i zabytków – zabytek archeologiczny (numer w obszarze AZP).
 - 7) Przeznaczenie terenów
MN – teren zabudowy mieszkaniowej jednorodzinnej,
KD-D* – teren drogi publicznej klasy - D - dojazdowa,
KD-L* – teren drogi publicznej klasy - L – lokalna.
.. * teren przeznaczony do realizacji celów publicznych (oznaczenie dodatkowe przy symbolu literowym terenu).
1 - numer terenu.
2. Oznaczenia przedstawione na rysunku planu niestanowiące ustaleń planu – oznaczenia informacyjne – orientacyjna linia podziału wewnętrznego.

Rozdział 2

Ustalenia ogólnych zasad zagospodarowania dotyczące całego obszaru planu

§ 6. Ustalenia zasad ochrony i kształtowania ładu przestrzennego

1. Ustala się obowiązek uwzględnienia w projektowanym zagospodarowaniu terenów i poszczególnych działek budowlanych, następujących warunków, zasad i standardów, o ile ustalenia szczegółowe (na rysunku planu lub w tekście planu) dla poszczególnych terenów nie stanowią inaczej:
 - 1) Od strony dróg publicznych obowiązują ogrodzenia ażurowe; zakaz stosowania ogrodzeń pełnych, z elementów betonowych (pełnych i ażurowych), betonowych przęseł prefabrykowanych.

- 2) Obowiązuje wykończenie elewacji budynków w terenach oznaczonych symbolami 1MN, 2MN, 3MN w jasnych kolorach pastelowych z zastosowaniem materiałów o charakterze mineralnym lub naturalnym jak np. tynk, cegła, kamień, drewno.
- 3) Obowiązuje stosowanie pokryć dachowych w kolorze naturalnej dachówki.
- 4) Obowiązuje realizacja, w ramach jednej działki lub obszaru inwestycji, zabudowy stanowiącej harmonijny zespół, nawiązujący do siebie architektonicznie, materiałowo i kolorystycznie.
- 5) Obowiązuje sytuowanie projektowanych budynków z zachowaniem ustalonych linii zabudowy, równoległe do drogi przyległej lub do granicy bocznej działki.
- 6) Obowiązuje lokalizowanie obiektów z zachowaniem branżowych przepisów sanitarnych, ochrony środowiska, ppoż., jak również z zachowaniem odległości w stosunku do dróg, dla których klasy techniczne określił niniejszy plan zagospodarowania przestrzennego.
- 7) Wysokość zabudowy zgodnie z ustaleniami szczegółowymi dla poszczególnych terenów (nie dotyczy lokalizacji infrastruktury telekomunikacyjnej o nieznacznym oddziaływaniu oraz inwestycji z zakresu łączności publicznej).
- 8) Uwzględniać potrzeby osób niepełnosprawnych przy realizacji ustaleń planu w zakresie zagospodarowania, użytkowania i utrzymania terenów komunikacji kołowej i komunikacji pieszej, zgodnie z przepisami odrębnymi.

§ 7. Ustalenia zasad ochrony środowiska, przyrody i krajobrazu kulturowego

1. Ustala się zakaz lokalizacji przedsięwzięć mogących zawsze znacząco i potencjalnie znacząco oddziaływać na środowisko z wyjątkiem realizacji elementów infrastruktury komunikacyjnej i technicznej niezbędnej dla prawidłowego zagospodarowania terenów ustalonych w planie.
2. Ustala się obowiązek uwzględnienia, w projektowanym zagospodarowaniu terenów i poszczególnych działek, możliwie maksymalnego zachowania istniejącej zieleni z wkomponowaniem jej w układ przestrzenny.

§ 8. Ustalenia zasad ochrony dziedzictwa kulturowego i zabytków oraz dóbr kultury współczesnej

1. Ustala się strefę ochrony konserwatorskiej archeologicznej udokumentowanego stanowiska archeologicznego nr 49 na obszarze AZP (48-46) nr 4 w m. Brześć Kujawski, ujętego w ewidencji wojewódzkiego konserwatora zabytków przedstawionego graficznie na rysunku planu, podlegającego ochronie na podstawie przepisów odrębnych.

§ 9. Ustalenia dotyczące wymagań wynikających z potrzeb kształtowania przestrzeni publicznych

1. Ustala się wykorzystanie dróg publicznych dojazdowych oznaczonych symbolami 1KD-D*, 2KD-D* i lokalnej oznaczonej symbolem 1KD-L*, jako podstawowego korytarza podziemnej infrastruktury technicznej, z zachowaniem wymogów przepisów odrębnych.
2. Zasady kształtowania terenów dróg publicznych określono w ustaleniach szczegółowych dla terenów oznaczonych symbolem 1KD-D*, 2KD-D*, 1KD-L*. Ustala się realizację dróg i chodników o nawierzchni utwardzonej.

§ 10. Ustalenia parametrów i wskaźników kształtowania zabudowy oraz zagospodarowania terenu, w tym linie zabudowy, gabaryty obiektów i wskaźniki intensywności zabudowy

1. Ustala się minimalny procentowy udział powierzchni biologicznie czynnej w odniesieniu do terenów o różnym przeznaczeniu, zgodnie z ustaleniami szczegółowymi.
2. Określa się parametry i wskaźniki kształtowania zabudowy oraz zagospodarowania terenu, w odniesieniu do terenów o różnym przeznaczeniu zgodnie z ustaleniami szczegółowym.
3. Linie zabudowy – zgodnie z rysunkiem planu i ustaleniami szczegółowymi.

§ 11. Ustalenia granic i sposobów zagospodarowania terenów lub obiektów podlegających ochronie, ustalonych na podstawie odrębnych przepisów, w tym terenów górniczych, a także obszarów szczególnego zagrożenia powodzią oraz obszarów osuwania się mas ziemnych

1. W obszarze objętym miejscowym planem nie występuje potrzeba ustanawiania granic i sposobów zagospodarowania terenów podlegających ochronie, ustalonych na podstawie przepisów odrębnych w związku z powyższym odstępuje się od określenia granic i sposobów zagospodarowania terenów podlegających ochronie na obszarze objętym planem.
2. Obszar objęty miejscowym planem położony jest poza terenami górniczymi i obszarami szczególnego zagrożenia powodzią oraz obszarami osuwania się mas ziemnych.

§ 12. Ustalenia szczegółowych zasad i warunków scalania i podziału nieruchomości objętych planem miejscowym;

1. Ustala się następujące zasady i warunki scalania i podziału nieruchomości:
 - 1) Minimalna szerokość frontu działki – 20,0 m.
 - 2) Linie podziału działek prowadzić prostopadle do pasa drogowego.
 - 3) Minimalna powierzchnia działki – 100 m².

2. Ustala się, że minimalne powierzchnie, minimalne szerokości frontów oraz położenie granic w stosunku do pasa drogowego dla działek uzyskiwanych w wyniku scalania i podziału nieruchomości, określone w ust. 1 nie dotyczą wydziałania działek pod urządzenia infrastruktury technicznej.
3. Na obszarze objętym planem nie wyznacza się granic obszarów wymagających przeprowadzenia scaleń i podziałów nieruchomości w rozumieniu przepisów odrębnych.

§ 13. Ustalenia szczególnych warunków zagospodarowania terenów oraz ograniczenia w ich użytkowaniu, w tym zakaz zabudowy

Zgodnie z ustaleniami szczegółowymi dla poszczególnych terenów.

§ 14. Ustalenie zasad zagospodarowania terenów w zakresie obronności

1. Oświetlenie wewnętrzne i zewnętrzne nakazuje się projektować i realizować na obszarze objętym planem z możliwością przystosowania dla potrzeb obrony cywilnej.
2. Ustala się parametry dróg publicznych zgodnie z wymogami obrony cywilnej oraz ochrony przeciwpożarowej.
3. Ustala się zaopatrzenie w wodę do celów przeciwpożarowych jak w § 16 ust 3 uchwały.
4. Zapewnia się dojazdy do obiektów (dostęp do działek, budynków i urządzeń z nimi związanych), zgodnie z obowiązującymi przepisami z zakresu ochrony przeciwpożarowej.
5. Zapewnia się właściwy odpływ wody deszczowej.

§ 15. Ustalenia zasad modernizacji, rozbudowy i budowy systemów komunikacji

1. Ustala się podstawowy układ komunikacyjny, który tworzą drogi publiczne klasy dojazdowej KD-D* i lokalnej KD-L*.
2. Obowiązuje realizacja nowych dróg w liniach rozgraniczających ustalonych w tekście i na rysunku planu.
3. Ustala się wykonanie dróg publicznych, zapewniających dogodną komunikację, jako trwałych o nawierzchni utwardzonej i utrzymanie ich w stanie gwarantującym prawidłową eksploatację.
4. Ustala się realizację dróg pożarowych, zapewniających dojazd jednostek ratowniczych do istniejących i projektowanych obiektów, zgodnie z obowiązującymi przepisami.
5. Ustala się realizację zjazdów zgodnie z przepisami odrębnymi.
6. Ustala się realizację miejsc parkingowych dla zabudowy mieszkaniowej jednorodzinnej – jedno miejsce na jeden lokal mieszkalny.
7. Nie ustala się miejsc przeznaczonych na parkowanie pojazdów zaopatrzonych w kartę parkingową.
8. Dopuszcza się realizację miejsc postojowych w linii rozgraniczającej dróg publicznych oznaczonych symbolami 1KD-D* i 2KD-D* na warunkach określonych w przepisach odrębnych.
9. Dojazd i obsługa komunikacyjna poszczególnych terenów od istniejących i projektowanych dróg.

§ 16. Ustalenia zasad modernizacji, rozbudowy i budowy systemów infrastruktury technicznej

1. Ustalenia ogólne
 - 1) Projektowane urządzenia infrastruktury technicznej prowadzić jako podziemne w liniach rozgraniczających dróg.
 - 2) Utrzymanie istniejących sieci i urządzeń infrastruktury technicznej oraz uwzględnienie ich przebiegu, a także ich stref ochronnych przy lokalizacji nowych i przebudowie istniejących obiektów. Dopuszcza się przebudowę istniejących sieci i urządzeń, z zachowaniem przepisów odrębnych.
 - 3) Dopuszcza się możliwość lokalizacji urządzeń i sieci infrastruktury technicznej w obrębie terenów o przeznaczeniu podstawowym innym niż drogi, szczególnie w przestrzeni między liniami rozgraniczającymi dróg, a liniami zabudowy, z zastrzeżeniem uwzględnienia przepisów odrębnych, dotyczących szczególnie ochrony własności.
 - 4) Dopuszcza się lokalizowanie w pasach drogowych, poza jezdnią, infrastruktury technicznej niezwiązanej z drogą, jeżeli warunki techniczne i wymogi bezpieczeństwa na to pozwalają.
2. Zaopatrzenie w wodę – z istniejącej i projektowanej sieci wodociągowej.
3. Zabezpieczenie wody do celów p. poż.
 - 1) Przeciwpożarowe zaopatrzenie w wodę poprzez hydranty naziemne montowane na sieci wodociągowej.
 - 2) Dostęp do obiektów projektowanych dla pojazdów uprawnionych ratowniczo-gaśniczych z istniejących dróg publicznych.
 - 3) Obiekty powinny odpowiadać warunkom w zakresie ochrony przeciwpożarowej zgodnie z obowiązującymi przepisami odrębnymi.
 - 4) Przeciwpożarowe zaopatrzenie w wodę oraz drogi pożarowe będą spełniać wymagania w zakresie ochrony przeciwpożarowej określone w obowiązujących przepisach odrębnych.
4. Odprowadzenie ścieków socjalno-bytowych – do istniejącej i projektowanej sieci kanalizacji sanitarnej.
5. Odprowadzenie wód deszczowych.
 - 1) Odprowadzenie wód deszczowych z połaci dachowych, powierzchni niezabudowanych przewidzieć do gruntu na działce inwestorskiej,
 - 2) Wody opadowe i roztopowe z powierzchni utwardzonych takich jak drogi winny być odprowadzone sieci kanalizacji deszczowej, po uprzednim oczyszczeniu w stopniu wymaganym przepisami odrębnymi.

- 3) Inne dopuszczone prawem rozwiązania.
5. Zaopatrzenie w energię elektryczną
 - 1) Ustala się zasilanie obiektów przewidzianych do realizacji z istniejących i projektowanych stacji transformatorowych poprzez linie kablowe średniego i niskiego napięcia.
 - 2) Sieć rozdzielczą nn i SN prowadzić jako kablową z zastosowaniem złączy kablowych zintegrowanych wzdłuż ciągów drogowych.
6. Zaopatrzenie w ciepło – według indywidualnych rozwiązań w oparciu o niskoemisyjne systemy grzewcze.
7. Odpady – gospodarowanie odpadami zgodnie z przepisami odrębnymi.
8. Sieć telekomunikacyjna
 - 1) Zaopatrzenie odbiorców w łącza telefoniczne z istniejącej i projektowanej sieci telekomunikacyjnej zgodnie z przepisami odrębnymi.
 - 2) Wszystkie występujące kolizje z istniejącą siecią telekomunikacyjną przebudować poza pas planowanej zabudowy lub dostosować, przestrzegając obowiązujących norm, do nowych warunków zabudowy.
9. Zaopatrzenie w gaz - ustala się budowę sieci gazowej zgodnie z przepisami odrębnymi.

§ 17. Ustalenia sposobu i terminu tymczasowego zagospodarowania, urządzenia i użytkowania terenów

1. Na terenie objętym miejscowym planem a przeznaczonym pod zabudowę dopuszcza się dotychczasowe rolnicze użytkowanie jako tymczasowy sposób zagospodarowania i użytkowania działki do czasu rozpoczęcia procesów inwestycyjnych.
2. Na terenach przeznaczonych pod drogi publiczne wprowadza się zakaz budowy wszelkich budynków na okres tymczasowy.

§ 18. Ustala się wysokość stawki procentowej służącej naliczeniu opłaty z tytułu wzrostu wartości nieruchomości:

1. Dla terenów oznaczonych symbolem MN w wysokości 30%.
2. Dla terenów przeznaczonych do realizacji celów publicznych oznaczonych symbolem KD-D*, KD-L* – 0%.

Rozdział 3

Ustalenia szczegółowe dotyczące przeznaczenia i zasad zagospodarowania dla poszczególnych terenów

(z wyłączeniem systemów komunikacji – dróg publicznych)

§ 19. Ustalenia szczegółowe dla terenu oznaczonego jako 1MN, 2MN, 3MN:

1. Przeznaczenie podstawowe: teren zabudowy mieszkaniowej jednorodzinnej.
2. Przeznaczenie uzupełniające
 - a) zabudowa gospodarcza,
 - b) sieci i urządzenia infrastruktury technicznej.
3. Zasady kształtowania zabudowy oraz wskaźniki zagospodarowania terenu, maksymalna i minimalna intensywność zabudowy jako wskaźnik powierzchni całkowitej zabudowy w odniesieniu do powierzchni działki budowlanej, minimalny udział procentowy powierzchni biologicznie czynnej w odniesieniu do powierzchni działki budowlanej, maksymalna wysokość zabudowy, minimalna liczba miejsc do parkowania w tym miejsca przeznaczone na parkowanie pojazdów zaopatrzonych w kartę parkingową i sposób ich realizacji oraz linie zabudowy i gabaryty obiektów.
 - 1) Minimalna powierzchnia działki budowlanej – 1000 m².
 - 2) Intensywność zabudowy
 - maksymalna intensywność zabudowy – 0,4,
 - minimalna intensywność zabudowy – nie ustala się.
 - 3) Powierzchnia zabudowy w stosunku do powierzchni działki lub terenu – maksymalnie 40%.
 - 4) Maksymalna wysokość zabudowy
 - dla budynków mieszkalnych – do 9,0 m,
 - dla budynków gospodarczych i garaży – do 5,0 m.
 - 5) Geometria dachu – stosować dachy dwu lub wielospadowe o nachyleniu połaci 30°-40°.
 - 6) Linie zabudowy zgodnie z rysunkiem planu.
 - 7) Szerokość elewacji frontowej budynków – z zachowaniem odległości od granic działki wg przepisów odrębnych.
 - 8) Gabaryty obiektów
 - szerokość elewacji frontowej budynków – nie ustala się,
 - wysokość górnej krawędzi elewacji frontowej budynków – nie ustala się.
 - 9) Minimalna liczba miejsc do parkowania w tym miejsca przeznaczone na parkowanie pojazdów zaopatrzonych w kartę parkingową – zgodnie z §15 ust. 6 i 7.
4. Powierzchnia biologicznie czynna – co najmniej 50% powierzchni działki budowlanej.
5. W zakresie ochrony przed hałasem tereny MN zalicza się do terenów zabudowy mieszkaniowej jednorodzinnej.
6. Dojazd i obsługa komunikacyjna – z istniejących i planowanych dróg publicznych dojazdowych i lokalnych.

Rozdział 4
Ustalenia szczegółowe dotyczące modernizacji, rozbudowy i budowy systemów komunikacji (z wyłączeniem pozostałych terenów)

§ 20. Ustalenia szczegółowe dla terenu oznaczonego jako 1KD-D*, 2KD-D*:

1. Przeznaczenie podstawowe – teren drogi publicznej klasy - D - dojazdowa.
2. Przeznaczenie uzupełniające – nie ustala się.
3. Ustala się szerokość drogi w istniejących liniach rozgraniczających, zgodnie z rysunkiem planu.
4. Ustala się szerokość jezdni co najmniej 5,0 m.
5. Ustala się możliwość budowy ścieżki rowerowej.
6. Ustala się zakaz lokalizacji obiektów tymczasowych w pasie drogowym.
7. Dopuszcza się realizację jedno lub dwustronnego chodnika w liniach rozgraniczających drogi.

§ 21. Ustalenia szczegółowe dla terenu oznaczonego jako 1KD-L*:

1. Przeznaczenie podstawowe – teren drogi publicznej klasy - L - lokalna.
2. Przeznaczenie uzupełniające – nie ustala się.
3. Ustala się szerokość drogi w istniejących liniach rozgraniczających, zgodnie z rysunkiem planu.
4. Ustala się szerokość jezdni co najmniej 5,0 m.
5. Ustala się możliwość budowy ścieżki rowerowej.
6. Ustala się zakaz lokalizacji obiektów tymczasowych w pasie drogowym.
7. Dopuszcza się realizację jedno lub dwustronnego chodnika w liniach rozgraniczających drogi.

Rozdział 5
Przepisy końcowe

§ 22. Wykonanie uchwały powierza się Burmistrzowi Brześcia Kujawskiego.

§ 23.1. Uchwała wchodzi w życie po upływie 14 dni od dnia jej ogłoszenia w Dzienniku Urzędowym Województwa Kujawsko-Pomorskiego.

2. Uchwała, o której mowa w ust. 1 podlega publikacji na stronie internetowej BIP Gminy Brześć Kujawski.

**PRZEWODNICZĄCY
RADY MIEJSKIEJ**

Grzegorz Ochmątycki

.....
Przewodniczący Rady Miejskiej
w Brześciu Kujawskim

Uzasadnienie

do Uchwały Nr VIII/154/2015
Rady Miejskiej w Brześciu Kujawskim
z dnia 8 kwietnia 2015 roku

Rada Miejska w Brześciu Kujawskim podjęła uchwałę Nr XXXI/241/14 z dnia 27 lutego 2014 r. w sprawie przystąpienia do sporządzenia miejscowego planu zagospodarowania przestrzennego gminy Brześć Kujawski w zakresie obszaru położonego przy ul. H. Sawickiej w Brześciu Kujawskim.

Przed podjęciem ww. uchwały Burmistrz Brześcia Kujawskiego sporządził analizę dotyczącą zasadności przystąpienia do sporządzenia miejscowego planu zagospodarowania przestrzennego gminy Brześć Kujawski w zakresie obszaru położonego przy ul. H. Sawickiej w Brześciu Kujawskim i stopnia zgodności przewidywanych rozwiązań z ustaleniami Studium uwarunkowań i kierunków zagospodarowania przestrzennego miasta i gminy Brześć Kujawski.

Dla obszaru objętego planem obowiązuje miejscowy plan zagospodarowania przestrzennego dla obszarów położonych w obrębie ewidencyjnym Miasto Brześć Kujawski Nr 2 H. Sawickiej przyjętego Uchwałą Nr VIII/56/03 Rady Miejskiej Brześcia Kujawskiego z dnia 28 sierpnia 2003 r. (Dz. Urz. Woj. Kujawsko-Pomorskiego Nr 137, poz. 1896). W w/w planie miejscowym część terenu przeznaczona jest pod drogę, przyszłą obwodnicę miasta. Ponieważ droga ta nie będzie realizowana wskazana jest zmiana przeznaczenia tego terenu pod funkcję mieszkaniową jednorodziną jako kontynuację funkcji na działkach sąsiednich.

Teren objęty projektem miejscowego planu w Studium uwarunkowań i kierunków zagospodarowania przestrzennego miasta i gminy Brześć Kujawski położony jest w VIII strefie funkcjonalno- przestrzennej archeologiczno- turystyczno- mieszkaniowej. W strefie tej „utrzymuje się istniejące zagospodarowanie z możliwością przebudowy i rozbudowy w celu podniesienia standardu warunków życia mieszkańców, uwzględniając ład przestrzenny oraz wyznacza się nowe tereny przeznaczone pod zabudowę mieszkaniową jednorodziną.” Teren ten przeznaczony został pod zabudowę mieszkaniową jednorodziną z usługami nieuciążliwymi dla środowiska.

Burmistrz Brześcia Kujawskiego sporządził projekt miejscowego planu w części tekstowej i graficznej zgodnie z zakresem obowiązkowym wynikającym z ustawy z dnia 27 marca 2003 r. o planowaniu i zagospodarowaniu przestrzennym (t.j. Dz. U. z 2015 r. poz. 199 z późn. zm.) oraz § 12 rozporządzenia Ministra Infrastruktury z dnia 26 sierpnia 2003 r w sprawie wymaganego zakresu projektu miejscowego planu zagospodarowania przestrzennego (Dz. U. z 2003 r. Nr 164 poz. 1587).

Projekt plan sporządzony został z uwzględnieniem wymogów wynikających z art. 1 ust. 2-4 cytowanej wyżej ustawy o planowaniu i zagospodarowaniu przestrzennym. Projekt miejscowego planu zagospodarowania przestrzennego zawiera ustalenia w zakresie przeznaczenia terenu (określenia funkcji), zasad kształtowania przestrzeni i ładu przestrzennego, obsługi i zaopatrzenia w infrastrukturę techniczną, obsługi komunikacyjnej oraz zasad ochrony środowiska. Jest on zgodny z treścią ustaleń zawartych w obowiązującym studium uwarunkowań i kierunków zagospodarowania przestrzennego miasta i gminy Brześć Kujawski. Ustalając sposób przeznaczenia terenów kierowano się zasadą racjonalnego gospodarowania przestrzenią. Uwzględniono istniejące zainwestowanie a nowe funkcje dobierano na zasadzie podobieństwa lub kontynuacji już istniejących. Tereny planowane do przeznaczenia na funkcję zabudowy mieszkaniowej jednorodzinnej będą uzupełniały istniejącą już zabudowę.

Ustalenia planu dotyczące kształtowania nowej zabudowy, jej parametrów, uwzględniają dotychczasowe zagospodarowanie w obszarze planu; powinny zapewnić właściwe, harmonijne ukształtowanie przestrzeni. Zapisy planu uwzględniają problematykę ochrony środowiska (m.in. wprowadzono zakaz lokalizacji przedsięwzięć mogących zawsze znacząco i potencjalnie znacząco oddziaływać na środowisko z wyjątkiem

realizacji elementów infrastruktury komunikacyjnej i technicznej niezbędnej dla prawidłowego zagospodarowania terenów ustalonych w planie, wzbogacające przestrzeń biologicznie czynną), dziedzictwa kulturowego i zabytków (ochronę konserwatorską udokumentowanego stanowiska archeologicznego nr 49 na obszarze AZP (48-46) nr 4 w m. Brześć Kujawski), ochrony zdrowia, bezpieczeństwa ludzi i mienia, a także potrzeby osób niepełnosprawnych. W planie zaadaptowano istniejącą infrastrukturę techniczną a także uwzględniono potrzebę budowy nowych urzędów w tym zakresie.

W ustaleniach planu przewiduje się pełne rozwiązanie w zakresie gospodarki wodno ściekowej oraz gospodarki odpadami, co powinno wyeliminować zagrożenia dla wód podziemnych, czystości powietrza oraz estetyki. Zapisy planu przewidują również gazyfikację terenu oraz oparcie systemów grzewczych na paliwach niskoemisyjnych. Pozwoli to zapewnić odpowiednie parametry jakościowe powietrza atmosferycznego.

Rozwiązania w zakresie architektury i zagospodarowania terenu, zawarte w ustaleniach projektu planu gwarantują zachowanie ładu przestrzennego i wzbogacenie estetyczne krajobrazu.

Z powyższego wynika, że w ustaleniach planu wprowadzono szereg zapisów proekologicznych, których przestrzeganie zminimalizuje do minimum oddziaływanie planowanych zamierzeń inwestycyjnych zarówno na ludzi jak i środowisko. Zapisy projektu miejscowego planu są wystarczające, aby zapewnić odpowiedni stan środowiska na omawianym obszarze, pod warunkiem ich bezwzględnego respektowania.

Plan został sporządzony z zachowaniem jawności i przejrzystości procedur planistycznych. Zgodnie z obowiązującymi przepisami dokonano stosownych ogłoszeń, obwieszczeń umieszczając je w miejscach dostępnych szerokiemu gronu zainteresowanych (prasa, tablica ogłoszeń, słupy ogłoszeniowe, strona internetowa gminy). Każdy miał możliwość składania wniosków do planu a następnie uwag do projektu planu. Przeprowadzona została strategiczna ocena oddziaływania projektu miejscowego planu na środowisko, w ramach której zapewniony został udział społeczeństwa poprzez wyłożenie projektu planu wraz z prognozą oddziaływania na środowisko do publicznego wglądu oraz zorganizowanie w tym czasie dyskusji publicznej nad przyjętymi w projekcie planu rozwiązaniami. W procedurze sporządzania planu korzystano ze środków komunikacji elektronicznej poprzez publikację opracowania ekofizjograficznego, projektu miejscowego planu i prognozy oddziaływania na środowisko na stronie internetowej urzędu gminy.

Zgodnie z art. 17 pkt 5 ustawy o planowaniu i zagospodarowaniu przestrzennym sporządzona została prognoza skutków finansowych uchwalenia miejscowego planu, z której wynika, że uchwalenie przedmiotowego miejscowego planu zagospodarowania przestrzennego może spowodować, nawet przy uwzględnieniu założonego zbytu wszystkich nieruchomości i ich zagospodarowania, ujemne skutki dla budżetu gminy Brześć Kujawski w wysokości ok. 118 000 zł na realizację inwestycji z zakresu infrastruktury technicznej i drogowej, które należą do zadań własnych gminy.

W związku z realizacją przedmiotowego planu gmina Brześć Kujawski odniesie jednak korzyść w postaci odblokowania terenów stanowiących rezerwę pod planowaną obwodnicę. W miejsce dotychczasowych nieużytkowanych terenów powstanie zabudowa mieszkaniowa jednorodzinna oraz układ komunikacyjny uzupełniający istniejące już osiedle domów jednorodzinnych.

Przyjęte rozwiązania w projekcie planu służą ograniczaniu negatywnych oddziaływań na środowisko sposobu zagospodarowania i zainwestowania terenu przewidzianego planem, uwzględniają zasady zrównoważonego rozwoju i wprowadzają ograniczenia negatywnego oddziaływania na obszar przeznaczony pod zabudowę mieszkaniową jednorodziną oraz pozwalają na stwierdzenie, że w zakresie polityki przestrzennej i kierunków rozwoju generalnie są one zgodne ze Studium uwarunkowań i kierunków zagospodarowania przestrzennego miasta i gminy Brześć Kujawski przyjętego Uchwałą nr XXX/188/2009 Rady Miejskiej w Brześciu Kujawskim z dnia 24 września 2009 r.

Miejscowy plan zagospodarowania przestrzennego gminy Brześć Kujawski w zakresie obszaru położonego przy ul. H. Sawickiej w Brześciu Kujawskim przyjęty został uchwałą Nr V/35/2015 Rady Miejskiej w Brześciu Kujawskim w dniu 25 czerwca 2015 r.

Rozstrzygnięciem nadzorczym Nr 78/2015 z dnia 30 lipca 2015 r. (Dziennik Urzędowy Województwa Kujawsko-Pomorskiego z 2015 r. poz. 2443) Wojewoda Kujawsko-Pomorski stwierdził nieważność ww. uchwały z powodu naruszenia przepisów:

1. art. 15 ust. 2 pkt 6 cyt. ustawy o planowaniu i zagospodarowaniu przestrzennym, w związku z § 4 pkt 6 rozporządzenia Ministra Infrastruktury z dnia 26 sierpnia 2003 r. w sprawie wymaganego zakresu projektu miejscowego planu zagospodarowania przestrzennego (Dz.U. Nr 164, poz. 1587) poprzez brak określenia powierzchni zabudowy w stosunku do powierzchni działki lub terenu dla terenów oznaczonych symbolami: 1MN, 2MN, 3MN (tereny zabudowy mieszkaniowej jednorodzinnej);
2. art. 15 ust. 2 pkt 6 cyt. ustawy o planowaniu i zagospodarowaniu przestrzennym, w związku z § 4 pkt 9 lit. c cyt. rozporządzenia Ministra Infrastruktury w sprawie wymaganego zakresu projektu miejscowego planu zagospodarowania przestrzennego poprzez ustalenie liczby miejsc parkingowych według potrzeb inwestora na terenie jego nieruchomości;
3. art. 15 ust. 2 pkt 8 cyt. ustawy o planowaniu i zagospodarowaniu przestrzennym, w związku z § 4 pkt 8 przywołanego rozporządzenia w sprawie wymaganego zakresu projektu miejscowego planu zagospodarowania przestrzennego poprzez określenie parametrów działek budowlanych uzyskanych w wyniku scalenia i podziału nieruchomości;
4. art. 15 ust. 1 cyt. ustawy o planowaniu i zagospodarowaniu przestrzennym, w związku z art. 7 i art. 87 Konstytucji Rzeczypospolitej z dnia 2 kwietnia 1997 r. (Dz.U. Nr 78, poz. 483 z późn. zm.) poprzez zdefiniowanie przepisów odrębnych przez wykorzystanie do tego ostatecznych decyzji administracyjnych, w sposób i stopniu określonym w art. 28 ust. 1 ustawy o planowaniu i zagospodarowaniu przestrzennym.

W wyniku ww. rozstrzygnięcia nadzorczego dokonano korekty projektu miejscowego planu zagospodarowania przestrzennego i powtórzono procedurę formalno-prawną od etapu wyłożenia projektu planu do publicznego wglądu.

Dokumentacja planistyczna potwierdzająca wykonanie czynności formalno-prawnych przeprowadzonych zgodnie z art. 17 ustawy o planowaniu i zagospodarowaniu przestrzennym, zawarta jest w odrębnym segregatorze i nie podlega uchwaleniu.

Stwierdza się, że prace merytoryczne i formalno- prawne związane ze sporządzeniem w/w miejscowego planu zostały zakończone i projekt miejscowego planu kwalifikuje się do uchwalenia.

**PRZEWODNICZĄCY
RADY MIEJSKIEJ**

Grzegorz Ochmański
Grzegorz Ochmański

.....
(Przewodniczący Rady Miejskiej w Brześciu Kujawskim)

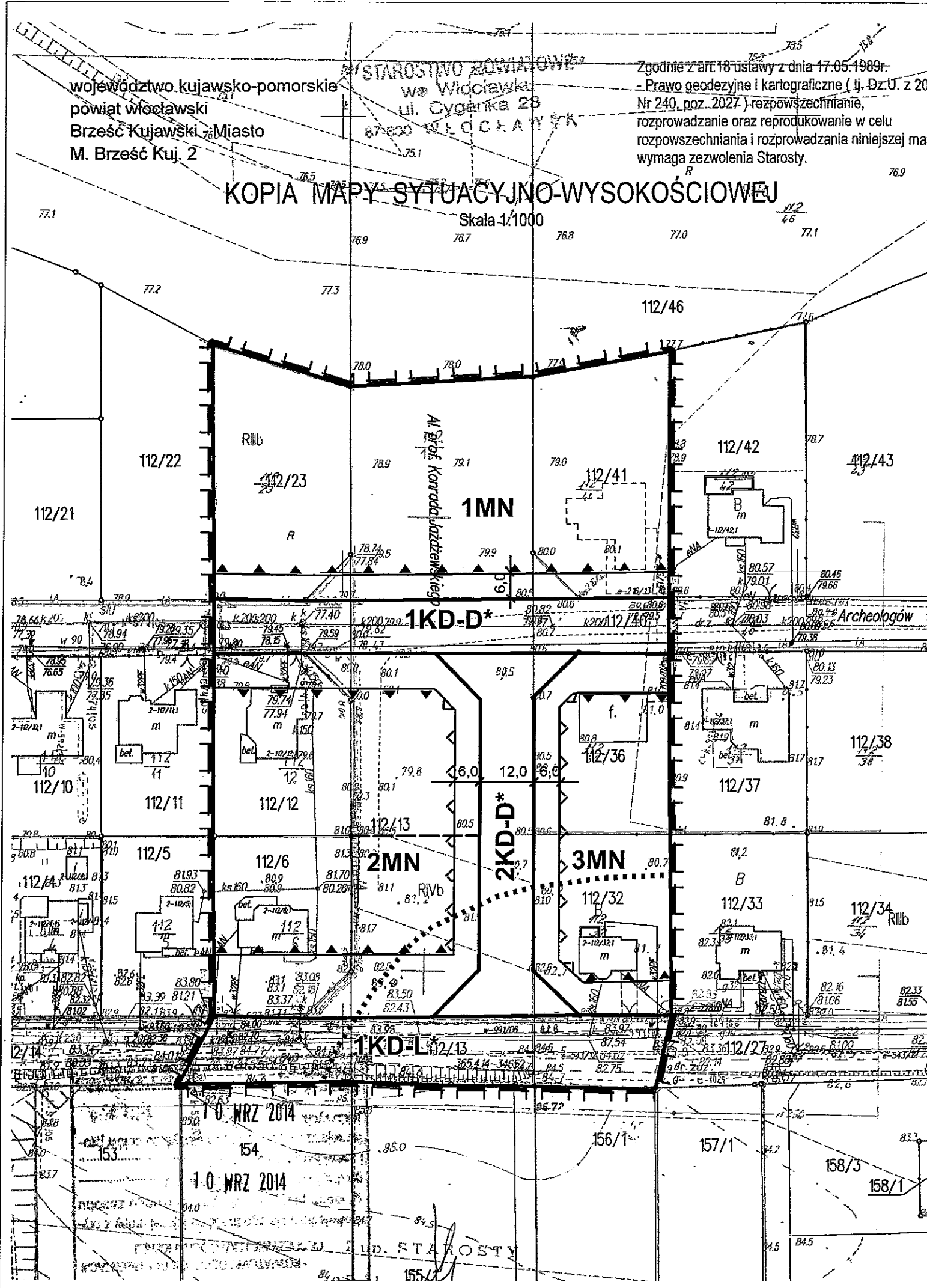
województwo kujawsko-pomorskie
powiat włocławski
Brześć Kujawski - Miasto
M. Brześć Kuj. 2

STAROSTWO WŁOCŁAWSKIE
w/o Włocławek
ul. Cyganika 29
87-600 WŁOCŁAWEK

Zgodnie z art. 18 ustawy z dnia 17.05.1989r.
- Prawo geodezyjne i kartograficzne (tj. Dz.U. z 20
Nr 240, poz. 2027) rozpowszechnianie,
rozprowadzanie oraz reprodukowanie w celu
rozpowszechniania i rozprowadzania niniejszej mapy
wymaga zezwolenia Starosty.

KOPIA MAPY SYTUACYJNO-WYSOKOŚCIOWEJ

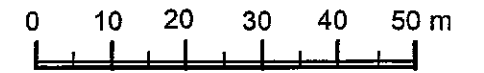
Skala 1:1000



Gmina Brześć Kujawski

Miejscowy plan zagospodarowania przestrzennego gminy Brześć Kujawski w zakresie obszaru położonego przy ul. H. Sawickiej w Brześciu Kujawskim

skala 1 : 1 000



Załącznik Nr 1
do Uchwały Rady Miejskiej w Brześciu Kujawskim
Nr VIII/591/15 z dnia 8 grudnia 2015 r.

PROJEKT

OZNACZENIA GRAFICZNE USTALEŃ PLANU

- granica obszaru objętego planem
- linia rozgraniczająca tereny o różnym przeznaczeniu lub różnych zasadach zagospodarowania
- linia zabudowy - maksymalna nieprzekraczalna
- linia zabudowy - obowiązująca
- linie wymiarowe (wymiaru podane w metrach)

PRZEWODNICZĄCY
RADY MIEJSKIEJ
Grzegorz Ochmanicki

Ochrona dziedzictwa kulturowego i zabytków

- zabytek archeologiczny (numer w obszarze AZP)

Przeznaczenie terenów

- teren budowy mieszkaniowej jednorodzinnej
- teren drogi publicznej klasy D - dojazdowa
- teren drogi publicznej klasy L - lokalna
- teren przeznaczony do realizacji celów publicznych (oznaczenie dodatkowe przy symbolu literowym terenu)
- numer terenu

OZNACZENIA INFORMACYJNE

- orientacyjna linia podziału wewnętrznego


Organ sporządzający: Burmistrz Brześcia Kujawskiego

Załącznik Nr 2
do Uchwały Nr VIII / 54 / 2015
Rady Miejskiej w Brześciu Kujawskim
z dnia 14 grudnia 2015 roku

**Rozstrzygnięcie Rady Miejskiej w Brześciu Kujawskim o sposobie rozpatrzenia uwag
zgłoszonych do projektu miejscowego planu**

Na podstawie art. 20 ust. 1 ustawy z dnia 27 marca 2003 r. o planowaniu i zagospodarowaniu przestrzennym (t.j. Dz. U. z 2015 r. poz. 199 z późn. zm.) Rada Miejska w Brześciu Kujawskim rozstrzyga o sposobie rozpatrzenia uwag wniesionych do projektu planu.

Do projektu miejscowego planu zagospodarowania przestrzennego gminy Brześć Kujawski w zakresie obszaru położonego przy ul. H. Sawickiej w Brześciu Kujawskim w terminie przewidzianym zgodnie z art. 17 pkt 11 ustawy z dnia 27 marca 2003 r. o planowaniu i zagospodarowaniu przestrzennym (t.j. Dz. U. z 2015 r. poz. 199 z późn. zm.) nie złożono żadnych uwag i w związku z tym nie zachodzi potrzeba rozstrzygnięcia o sposobie ich rozpatrzenia.

**PRZEWODNICZĄCY
RADY MIEJSKIEJ**

Grzegorz Ochmański

.....
(Przewodniczący Rady Miejskiej w Brześciu Kujawskim)

Załącznik Nr 3
do Uchwały Nr VIII/154/2015
Rady Miejskiej w Brześciu Kujawskim
z dnia 9 grudnia 2015 roku

Rozstrzygnięcie o sposobie realizacji, zapisanych w planie, inwestycji z zakresu infrastruktury technicznej, które należą do zadań własnych gminy oraz zasadach ich finansowania, zgodnie z przepisami o finansach publicznych

Rozstrzygnięcie dotyczy projektu miejscowego planu zagospodarowania przestrzennego gminy Brześć Kujawski w zakresie obszaru położonego przy ul. H. Sawickiej w Brześciu Kujawskim

Na podstawie art. 20 ust. 1 ustawy z dnia 27 marca 2003 r. o planowaniu i zagospodarowaniu przestrzennym (t.j. Dz. U. z 2015 r., poz. 199 z późn. zm.), ustawy z dnia 8 marca 1990 roku o samorządzie gminnym (t.j. Dz. U. z 2013 r. poz. 594 z późn. zm.), ustawy z dnia 27 sierpnia 2009 r. o finansach publicznych (t.j. Dz. U. 2013 r. poz. 885 z późn. zm.), Rada Miejska w Brześciu Kujawskim określa następujący sposób realizacji oraz zasady finansowania inwestycji z zakresu infrastruktury technicznej, które należą do zadań własnych gminy.

§ 1.1. Inwestycje z zakresu infrastruktury technicznej służące zaspokojeniu zbiorowych potrzeb mieszkańców gminy stanowią, zgodnie z art. 7 ust. 1 ustawy z dnia 8 marca 1990 r. o samorządzie gminnym (t.j. Dz. U. z 2013 r. poz. 594 z późn. zm.), zadania własne gminy. W szczególności do zadań własnych należą sprawy m.in.:

- 1) ładu przestrzennego, gospodarki nieruchomościami, ochrony środowiska i przyrody oraz gospodarki wodnej,
- 2) gminnych dróg, ulic, mostów, placów oraz organizacji ruchu drogowego,
- 3) wodociągów i zaopatrzenia w wodę, kanalizacji, usuwania i oczyszczania ścieków komunalnych, utrzymania czystości i porządku oraz urządzeń sanitarnych, wysypisk i unieszkodliwiania odpadów komunalnych, zaopatrzenia w energię elektryczną i ciepłą oraz gaz,
- 4) zieleni gminnej i zadrzewień.

2. Inwestycje z zakresu infrastruktury technicznej należące do zadań własnych gminy to realizacja gminnych dróg publicznych na terenach przeznaczonych w planie miejscowym pod taką funkcję oraz budowa lub remont sieci wodociągowej, kanalizacyjnej (deszczowej, sanitarnej), finansowanie oświetlenia ulic (placów) oraz planowanie i organizacja zaopatrzenia w ciepło, energię elektryczną i paliwa gazowe na obszarze gminy.

§ 2. 1. Finansowanie inwestycji z zakresu infrastruktury technicznej, które należą do zadań własnych gminy podlega przepisom w/w ustawy o finansach publicznych oraz ustawy z dnia 13 listopada 2003 r. o dochodach jednostek samorządu terytorialnego (t.j. Dz. U. z 2015 r. poz. 513).

2. Inwestycje należące do zadań własnych gminy na terenie objętym niniejszym planem to budowa dróg publicznych dojazdowych i lokalnych o łącznej długości ok. 170 m.

3. W związku z realizacją przedmiotowego planu, nie wystąpią obciążenie finansowe dla budżetu Gminy Brześć Kujawski związane z wydatkami na budowę sieci wodociągowej i kanalizacyjnej. Teren objęty planem jest uzbrojony w sieć wodociągową i kanalizacyjną.

4. Inwestycje realizowane będą dla potrzeb realizacji planu jako zakup robót budowlanych w trybie ustawy Prawo zamówień publicznych.

5. Zakłada się wpisanie planowanej inwestycji do wieloletniego planu finansowego, wieloletniego programu inwestycyjnego itp., z podaniem prognozowanego okresu realizacji zadania.

6. Odpowiedzialni za realizację i współpracujący:

- a) siły własne,
- b) siły zewnętrzne,

7. Zasady finansowania zapisanych w planie, inwestycji z zakresu infrastruktury technicznej:

- 1) prognozowane źródła finansowania:
 - a) dochody własne,
 - b) fundusze unijne,
 - c) dotacje,
 - d) kredyty, pożyczki komercyjne,
 - e) pożyczki preferencyjne,
 - f) obligacje komunalne etc.,
- 2) potencjalny udział innych inwestorów w finansowaniu zadania (w stosunku do prognozowanych nakładów z budżetu gminy jako całości)
 - a) inwestorzy indywidualni, którzy będą partycypować w wykonaniu dróg dojazdowych w całości lub częściowo.

**PRZEWODNICZĄCY
RADY MIEJSKIEJ**

Grzegorz Ochmański

.....
(Przewodniczący Rady Miejskiej w Brześciu Kujawskim)