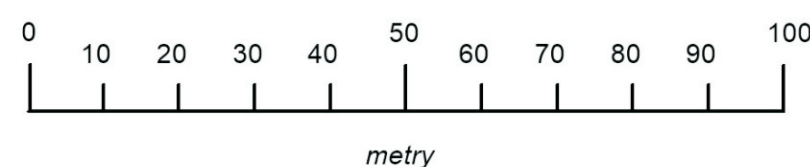
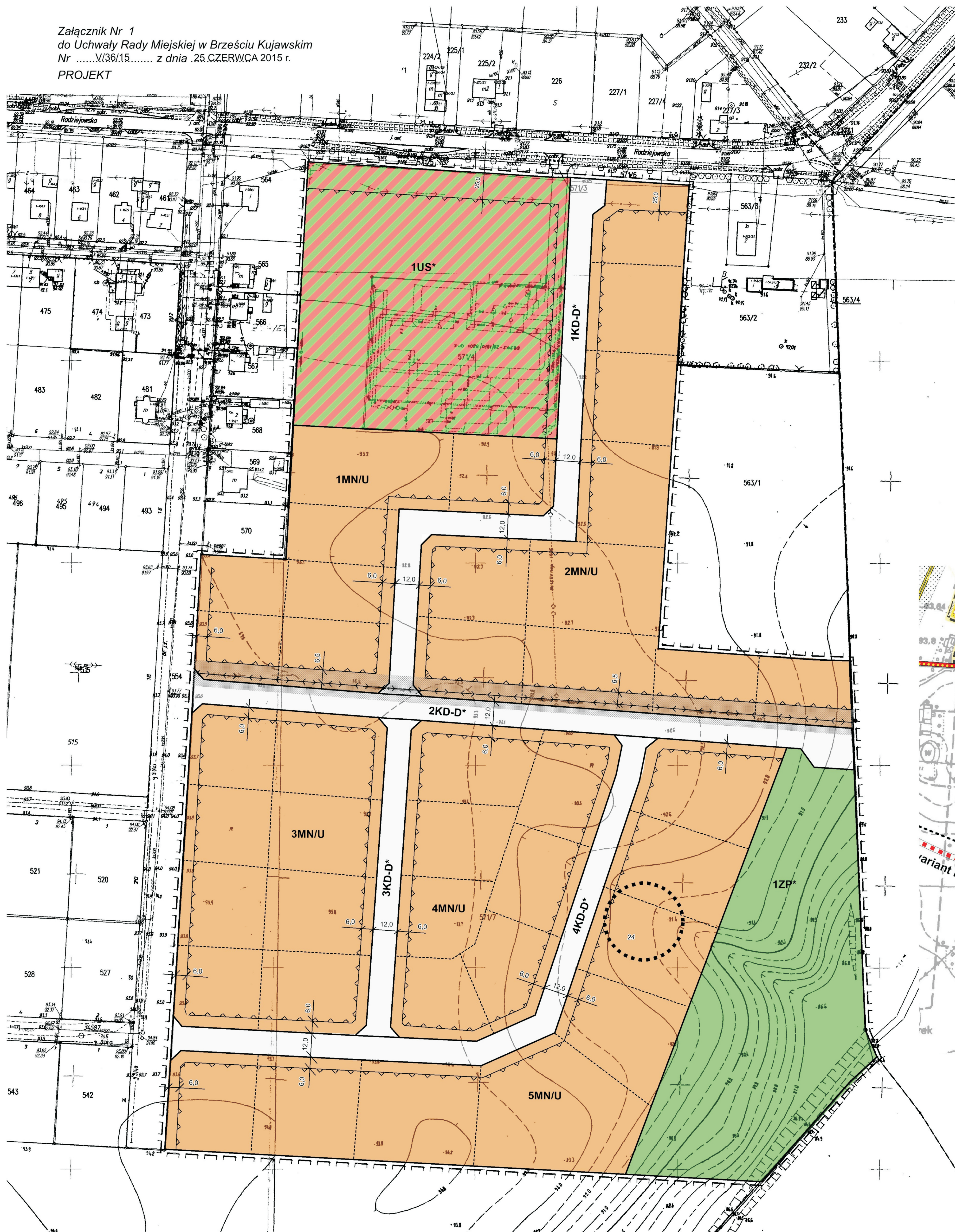


Miejscowy plan zagospodarowania przestrzennego Gminy Brześć Kujawski w zakresie obszaru położonego w mieście Brześć Kujawski

skala 1: 1000



Załącznik Nr 1
do Uchwały Rady Miejskiej w Brześciu Kujawskim
NrXIII/15..... z dnia 25.CZERWCA 2015 r.
PROJEKT



OZNACZENIA GRAFICZNE USTALEŃ PLANU

- granica obszaru objętego planem
- linia rozgraniczająca tereny o różnym przeznaczeniu lub różnych zasadach zagospodarowania
- linia zabudowy - maksymalna nieprzekraczalna
- linie wymiarowe (wymiary podane w metrach)

Ochrona dziedzictwa kulturowego i zabytków

- zabytek archeologiczny (numer w obszarze AZP)

Przeznaczenie terenów

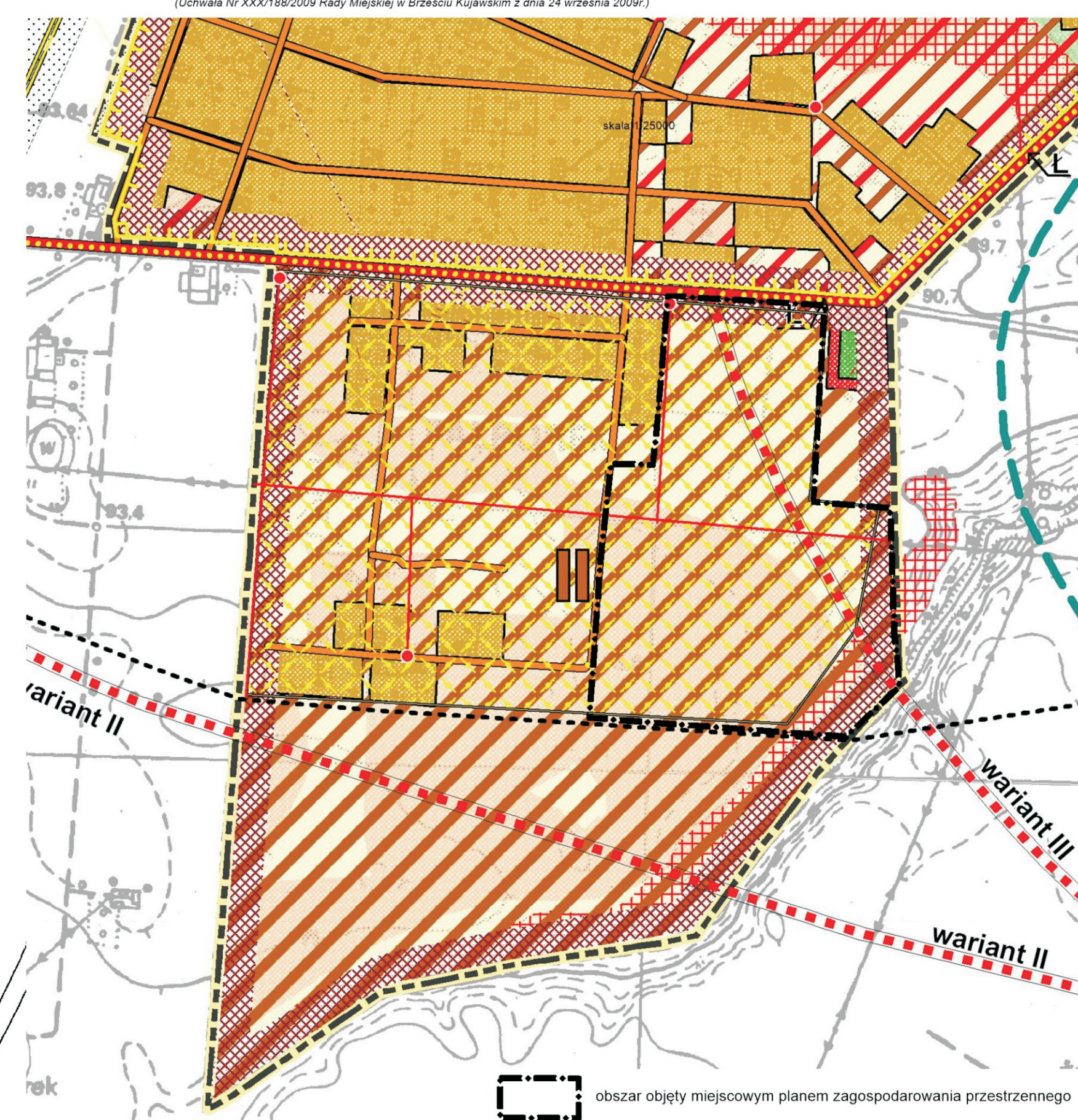
- MN/U** teren zabudowy mieszkaniowo - usługowej
- US*** teren usług sportu
- ZP*** teren zieleni urządzonej
- KD-D*** teren drogi publicznej klasy - D - dojazdowej
- 1, 2, ...** numer porządkowy terenu
- ...*** teren przeznaczony do realizacji celów publicznych (oznaczenie dodatkowe przy symbolu literowym terenu)

Oznaczenia informacyjne

- linia elektroenergetyczna napowietrzna SN ze strefą oddziaływania
- orientacyjne linie podziału

Wyrze ze Studium uwarunkowań i kierunków zagospodarowania przestrzennego miasta i gminy Brześć Kujawski

(Uchwała Nr XXXI/188/2009 Rady Miejskiej w Brześciu Kujawskim z dnia 24 września 2009r.)



Legenda

- Strefy polityki przestrzennej**
 - strefa II - mieszkaniowa
- Obszary działań planistycznych**
 - obszary objęte obowiązującymi miejscowymi planami zagospodarowania przestrzennego
 - obszary na które miasto opracowuje i zamierza opracować miejscowe plany zagospodarowania przestrzennego
- Obszary ograniczonych działań planistycznych i inwestycyjnych**
 - szlak historyczny - Lokietka
 - korytarz ekologiczny
 - tereny o dużych spadkach (powyżej 12%) narażone na erozję wodną
- Przeznaczenie terenu**
 - zabudowa mieszkaniowa jednorodzinna z usługami nieuciążliwymi dla środowiska
 - zabudowa usługowa
- Tereny komunikacji i urządzeń komunikacyjnych ***
 - projektowana obwodnica
 - ulica w ciągu drogi krajowej
 - ulica - droga gminna
- Tereny infrastruktury technicznej ***
 - linie elektroenergetyczne SN
 - stacje transformatorowe
 - teren aglomeracji kanalizacyjnej
- Oznaczenia ogólne**
 - stacje transformatorowe
 - * - inwestycje celu publicznego

Organ sporządzający: **Burmistrz Brześcia Kujawskiego**